Образец по чл. 53, ал. 6 от НСГ

Одобрил:……
инж. Светозар Татаров……
/име, фамилия и подпис/: ……

дата 01.10.24 г.,
№ и дата на удостоверението за упражняване на лесовъдска практика: 14986 / 30.01.2023 г.

Утвърдил:……
……
име, фамилия,/ подпис: ……
/попълва се само в случаите на чл. 53, ал. 4 от НСГ/
дата:……г.,
№ и дата на удостоверението за упражняване на лесовъдска практика: ……

ТЕХНОЛОГИЧЕН ПЛАН № 1..

За добив на дървесина от отдел……276……подотдел……б……
На ТП ДГС Кирково /*попълва се само за държавни гори*/
Община Кирково ; Землище Шумнатица……;
имот с (кадастрален идентификатор/КВС) №……., /*попълва се само за недържавни гори*/

I. Схема за добива на дървесина от насаждението

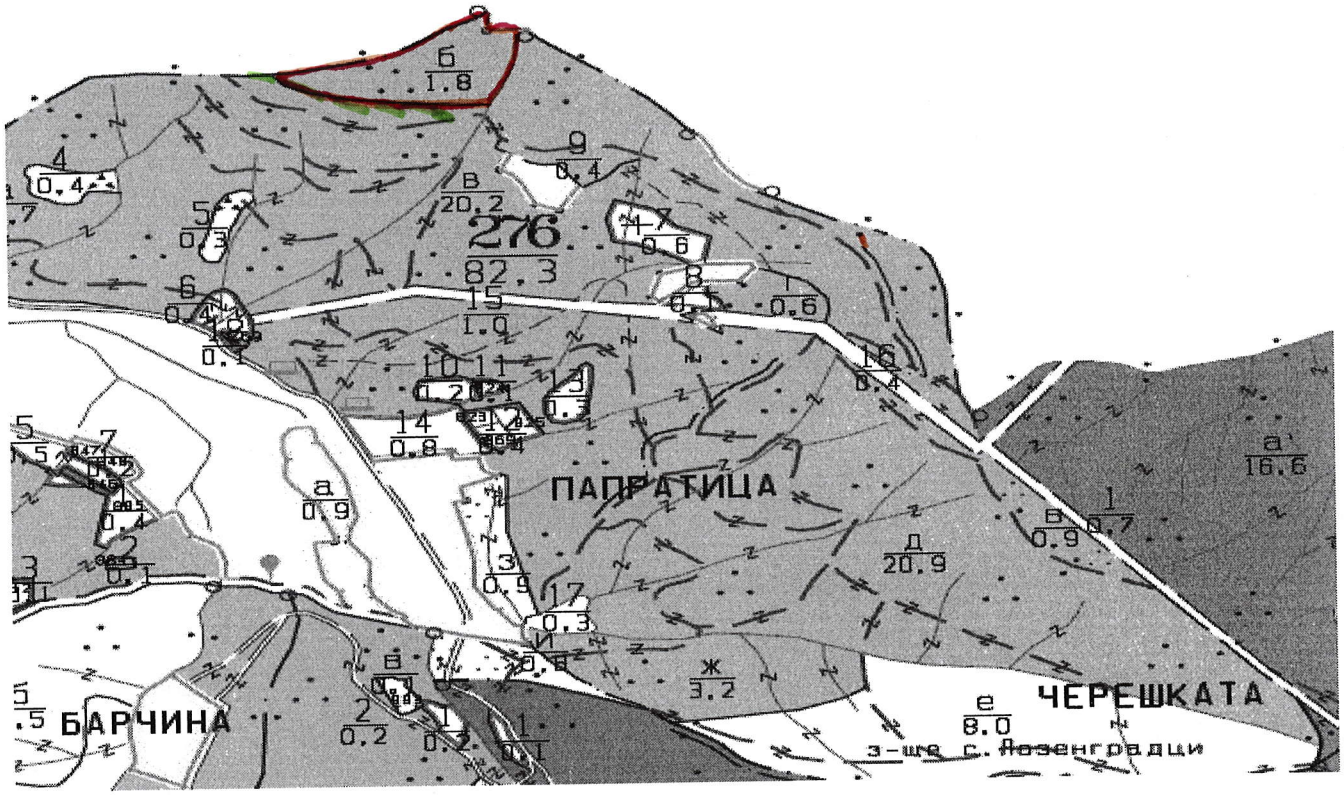

Легенда:

± ± ± ± проектирани коларски вр. извозни пътища	»»»»» проектирани тракторни вр. извозни пътища
-·-·- съществуващи извозни пътища	▲ ▲ ▲ временен склад
═══ съществуващ автомобилен път	xxxxxx трасе на въжена линия
^^^^^^ просека	=+=+=+= проектиран автомобилен път
——— граница на подотдел	ø ……

На схемата задължително се нанасят контурите на насаждението/имота, съществуващите и проектирани временни горски пътища, просеките, просеките за въжени линии, извозни пътища, временни складове както и връзката им със съществуващата автомобилна пътна

II. Характеристика на насаждението

1.Вид на сечта …пробирка……/ интензивност …15…%
Втори вид сеч ……/ интензивност …….%
2.Площ на подотдела …1.8…..ха Размер на сечището…1.8…… ха
3. Състав по план/програма 5.69 бук 1……, действителен…5.69 бук 1……
4. Запас на 1 ха: с клони…272……куб.м/ха , без клони …232……..куб. м/ха.
5. Среден наклон на терена …25……градуса.

6. Очакван добив от маркираната дървесина .....66.....лежаща маса, куб.м.

дърв. вид / категория	Б.Б					дърв. вид / категория	Б.Б						
едра	16					дребна	—					вър-шина	
средна	32					дърва	18						

7.Наличие и характеристика на подраста преди сечта (състав, възраст, средна височина, % на покритие) .....няма.....

.....

8. Средно извозно разстояние .....;

9. Други характеристики на насаждението (*токовища, сватбовища, надлесни дървета, сервитути, защитени територии, Натура 2000, защитени видове описани в доклада за гори с висока консервационна стойност, мъртва дървесина, вододайни зони, биологично разнообразие и др.*)

Натура 2000: BG0001032, ГВКС 1.2.5

.....

II. Технологични указания и параметри на технологичната инфраструктура

1. Дървесината в насаждението да се добива при спазване на технологичната схема по т. I

2. Сечта ще се извършва с (моторен трион, ръчно, машини; кастренето на отсечените стъбла се извършва: в сечище, на временен склад) бензиномоторен трион, разкройване на секции с дължина до 8 м. в сечището. При разкройване на материалите да се спазва БДС и Спецификация на ЮЦДП, гр. Смолян, утвърден със заповед№401/01.11.2021г., като не се допуска похабяване на ценни сортименти.

3. Извозът от сечището до временните складове ще се осъществява със специализиран трактор, приспособен трактор и/или горска техника на (цели стъбла, дълги/къси секции, сортименти, чипс и др.; с влачене по терена, изцяло натоварени) сортименти, изцяло натоварен , влачене по терена или ръчно прехвърляне. Рампиране на обозначени временни складове върху подложки и правилно подредени фигури. Забранява се извоза на цели стъбла.

4. Проектирани нови горски автомобилни пътища съгласно Наредба 5 за строителството в горските територии без промяна на предназначението им: дължина .....м. широчина .....м.

5. Изграждане/ремонт на временни извозни горски пътища (вярното се подчертава):

5.1. Тракторни – допустимо разстояние между тях .....м (не по-малко от 40 м), дължина .....м, широчина 4 м.

5.2. Коларски - разстояние между тях.....м (не по-малко от 40 м), дължина .....м, широчина ... м

6. Просеки за въжени линии: ..... бр.

допустимо разстояние между просеките ..... м., дължина ..... м., широчина ..... м.

7. Направа на просеки .....бр.

допустимо разстояние между тях .....м., дължина .....м., широчина ..... м.

8. Изграждане на нови временни складове (бр., площ в ха) .....

ЗАБЕЛЕЖКА: Всичко уширения на извозните пътища в насаждението ще се използват, за временно складиране на дървесина.

9. Мерки за опазване на оставащите на корен дървета, подраста, младиняка и почвата .....

10. Начини на почистване на сечището Равномерно разхвърляне върху цялата площ

11. Материалите ще се извозят до временен склад.....

когато мястото на временния склад няма данни, позволяващи точното му определяне или попада извън мащаба на схемата по т. I, се посочват географските му координати в градуси, минути и секунди.

12. Други указания: .....

Да се изнасят битовите отпадъци от сечището извън горските територии на определените за това места.

13. Всички операции по подготвителните и основните работи да се извършват съгласно изискванията на Правилника за здравословни и безопасни условия на труд в горите и правилата за противопожарна безопасност в горите.

Изготвил: Иванко Голенанов ..... /*подпис, име и фамилия*/

дата:.....г.,

Място на издаване.....

№ и дата на удостоверението за упражняване на лесовъдска практика: 0905125.06.2012г

ЗАПОЗНАТ с технологичния план: ...../попълва се след издаването на позволителното за сеч/

Лицето по чл. 108, ал. 2 от ЗГ, на което е издадено позволително за сеч № .....

.....

/ трите имена, подпис, дата - /

№ и дата на удостоверението за упражняване на лесовъдска практика: .....

Образец по чл. 53, ал. 6 от НСГ

Одобрил:……
инж. Светозар Татаров……
/име, фамилия и подпис/:……

дата 01.10.24 г.,
№ и дата на удостоверението за упражняване на лесовъдска практика: 14.986/30.01.2023г

Утвърдил:……
……
име, фамилия,/ подпис: ……
/попълва се само в случаите на чл. 53, ал. 4 от НСГ/
дата:……г.,
№ и дата на удостоверението за упражняване на лесовъдска практика: ……..

ТЕХНОЛОГИЧЕН ПЛАН № ….

За добив на дървесина от отдел……276……подотдел……8……
На ТП ДГС Кирково /*попълва се само за държавни гори*/
Община Кирково ; Землище ……Шумнатица……;
имот с (кадастрален идентификатор/КВС) №……., /*попълва се само за недържавни гори*/

I. Схема за добива на дървесина от насаждението

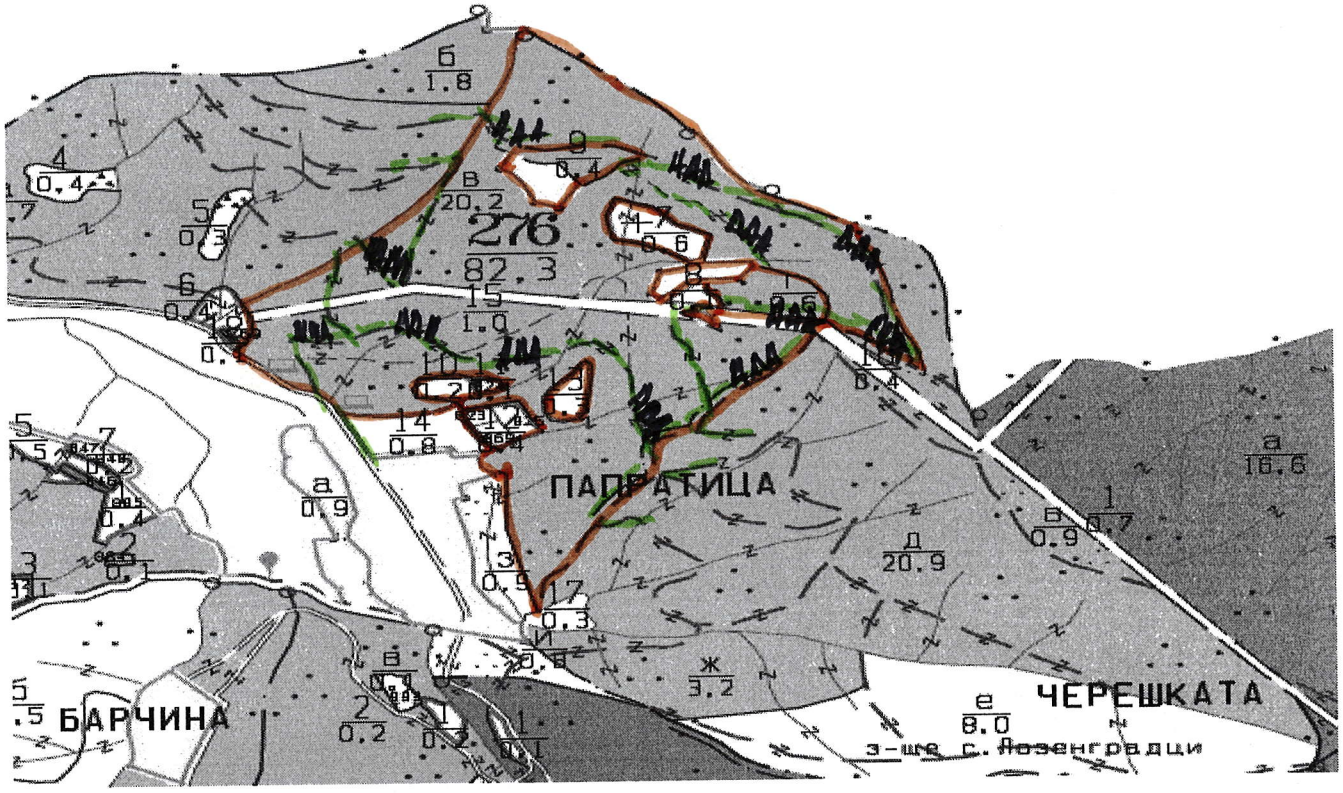

Легенда:

± ± ± ± проектирани коларски вр. извозни пътища	»»»»» проектирани тракторни вр. извозни пътища
- - - - - - съществуващи извозни пътища	временен склад
═══ съществуващ автомобилен път	xxxxxx трасе на въжена линия
^^^^^^ просека	=+=+=+= проектиран автомобилен път
……граница на подотдел	ø ……

На схемата задължително се нанасят контурите на насаждението/имота, съществуващите и проектирани временни горски пътища, просеките, просеките за въжени линии, извозни пътища, временни складове както и връзката им със съществуващата автомобилна пътна

II. Характеристика на насаждението

1.Вид на сечта ……пробирка……/ интензивност 12…%
Втори вид сеч ……/ интензивност …….%
2.Площ на подотдела ..20.2..ха Размер на сечището…20.2…. ха
3. Състав по план/програма..ббор-9, бк-1……, действителен..ббор, бук, смърч, з дъб
4. Запас на 1 ха: с клони…235…куб.м/ха , без клони ..187…..куб. м/ха.
5. Среден наклон на терена .. 24 .градуса.

6. Очакван добив от маркираната дървесина ……620……лежаща маса, куб.м.

дърв. вид / категория	ббор	бк	смърч	дъб		дърв. вид / категория	ббор	бк	смърч	дъб		
едра	301	—	2	—		дребна	—	—	—	—		вършина
средна	98	—	3	—		дърва	95	95	12	13		

7.Наличие и характеристика на подраста преди сечта (състав, възраст, средна височина, % на покритие) ……Има наличие на подраст неравномерно по цялата площ……

8. Средно извозно разстояние ……100÷150 м……

9. Други характеристики на насаждението (*токовища, сватбовища, надлесни дървета, сервитути, защитени територии, Натура 2000, защитени видове описани в доклада за гори с висока консервационна стойност, мъртва дървесина, вододайни зони, биологично разнообразие и др.*) ……Има каретните пътища ГВСК-1 и ГВСК-5……

II. Технологични указания и параметри на технологичната инфраструктура

1. Дървесината в насаждението да се добива при спазване на технологичната схема по т. I

2. Сечта ще се извършва с (моторен трион, ръчно, машини; кастренето на отсечените стъбла се извършва: в сечище, на временен склад) бензиномоторен трион, разкройване на секции с дължина до 8 м. в сечището. При разкройване на материалите да се спазва БДС и Спецификация на ЮЦДП, гр. Смолян, утвърден със заповед№401/01.11.2021г., като не се допуска похабяване на ценни сортименти.

3. Извозът от сечището до временните складове ще се осъществява със специализиран трактор, приспособен трактор и/или горска техника на (цели стъбла, дълги/къси секции, сортименти, чипс и др.; с влачене по терена, изцяло натоварени) сортименти, изцяло натоварен , влачене по терена или ръчно прехвърляне. Рампиране на обозначени временни складове върху подложки и правилно подредени фигури. Забранява се извоза на цели стъбла.

4. Проектирани нови горски автомобилни пътища съгласно Наредба 5 за строителството в горските територии без промяна на предназначението им: дължина ……м. широчина ……м.

5. Изграждане/ремонт на временни извозни горски пътища (вярното се подчертава):

5.1. Тракторни – допустимо разстояние между тях ……м (не по-малко от 40 м), дължина ……м, широчина 4 м.

5.2. Коларски - разстояние между тях……м (не по-малко от 40 м), дължина ……м, широчина ... м

6. Просеки за въжени линии: ……. бр.
допустимо разстояние между просеките ……. м., дължина ……. м., широчина ……. м.

7. Направа на просеки ……бр.
допустимо разстояние между тях ……м., дължина ……м., широчина ……. м.

8. Изграждане на нови временни складове (бр., площ в ха) ……2 броя с площ - 0,1 ха……
ЗАБЕЛЕЖКА: Всичко уширения на извозните пътища в насаждението ще се използват, за временно складиране на дървесина.

9. Мерки за опазване на оставащите на корен дървета, подраста, младиняка и почвата ……

10. Начини на почистване на сечището ……Равномерно разхвърляне на отпадъците по цялата площ в сечището……

11. Материалите ще се извозят до временен склад……
когато мястото на временния склад няма данни, позволяващи точното му определяне или попада извън мащаба на схемата по т. I, се посочват географските му координати в градуси, минути и секунди.

12. Други указания: ……
Да се изнасят битовите отпадъци от сечището извън горските територии на определените за това места.

13. Всички операции по подготвителните и основните работи да се извършват съгласно изискванията на Правилника за здравословни и безопасни условия на труд в горите и правилата за противопожарна безопасност в горите.

Изготвил: ……Васил Големанов - ЛПР……*/подпис, име и фамилия/*

дата: 11.10.2024 г.

Място на издаване……Чокаля дово

№ и дата на удостоверението за упражняване на лесовъдска практика: ……№ 690 / 27.06.2012

ЗАПОЗНАТ с технологичния план: ……/попълва се след издаването на позволителното за сеч/

Лицето по чл. 108, ал. 2 от ЗГ, на което е издадено позволително за сеч № ……

……

/ трите имена, подпис, дата - /

№ и дата на удостоверението за упражняване на лесовъдска практика: ……

Образец по чл. 53, ал. 6 от НСГ

Одобрил:.....
инж. Светозар Татаров.....
/име, фамилия и подпис/: .....

дата: 01.10.24 г.,
№ и дата на удостоверението за упражняване на лесовъдска практика: 14986/30.01.2023г

Утвърдил:.....
.....
име, фамилия,/ подпис: .....
/попълва се само в случаите на чл. 53, ал. 4 от НСГ/
дата:.....г.,
№ и дата на удостоверението за упражняване на лесовъдска практика: .....

ТЕХНОЛОГИЧЕН ПЛАН № ....

За добив на дървесина от отдел.....276.....подотдел.....„г"
На ТП ДГС Кирково /*попълва се само за държавни гори*/
Община Кирково ; Землище .....;
имот с (кадастрален идентификатор/КВС) №....., /*попълва се само за недържавни гори*/

I. Схема за добива на дървесина от насаждението



Легенда:

± ± ± ± проектирани коларски вр. извозни пътища	»»»»» проектирани тракторни вр. извозни пътища
съществуващи извозни пътища	временен склад
съществуващ автомобилен път	xxxxxx трасе на въжена линия
просека	=+=+=+= проектиран автомобилен път
..... граница на подотдел	ø .....

На схемата задължително се нанасят контурите на насаждението/имота, съществуващите и проектирани временни горски пътища, просеките, просеките за въжени линии, извозни пътища, временни складове както и връзката им със съществуващата автомобилна пътна

II. Характеристика на насаждението

1.Вид на сечта .....Пробирна...../ интензивност ..15..%
Втори вид сеч ...../ интензивност ..–..%
2.Площ на подотдела ..0,6..ха Размер на сечището.....0,6..... ха
3. Състав по план/програма...дугела-10....., действителен...дугела-10, бел бор
4. Запас на 1 ха: с клони....600....куб.м/ха , без клони ..563.....куб. м/ха.
5. Среден наклон на терена 6 ...градуса.

6. Очакван добив от маркираната дървесина ……36……лежаща маса, куб.м.

дърв. вид / категория	дуг	ббор				дърв. вид / категория	дуг	ббор					
едра	16	3				дребна	2	—				вър-шина	
средна	1	2				дърва	11	1					

7.Наличие и характеристика на подраста преди сечта (състав, възраст, средна височина, % на покритие) …няма наличие на подраст……

8. Средно извозно разстояние 20 до 50 метра

9. Други характеристики на насаждението (*токовища, сватбовища, надлесни дървета, сервитути, защитени територии, Натура 2000, защитени видове описани в доклада за гори с висока консервационна стойност, мъртва дървесина, вододайни зони, биологично разнообразие и др.)*
…Има наличие на ГВСК-1 и ГВСК-5……

II. Технологични указания и параметри на технологичната инфраструктура

1. Дървесината в насаждението да се добива при спазване на технологичната схема по т. I

2. Сечта ще се извършва с (моторен трион, ръчно, машини; кастренето на отсечените стъбла се извършва: в сечище, на временен склад) бензиномоторен трион, разкройване на секции с дължина до 8 м. в сечището. При разкройване на материалите да се спазва БДС и Спецификация на ЮЦДП, гр. Смолян, утвърден със заповед№401/01.11.2021г., като не се допуска похабяване на ценни сортименти.

3. Извозът от сечището до временните складове ще се осъществява със специализиран трактор, приспособен трактор и/или горска техника на (цели стъбла, дълги/къси секции, сортименти, чипс и др.; с влачене по терена, изцяло натоварени) сортименти, изцяло натоварен , влачене по терена или ръчно прехвърляне. Рампиране на обозначени временни складове върху подложки и правилно подредени фигури. Забранява се извоза на цели стъбла.

4. Проектирани нови горски автомобилни пътища съгласно Наредба 5 за строителството в горските територии без промяна на предназначението им: дължина ……м. широчина ……м.

5. Изграждане/ремонт на временни извозни горски пътища (вярното се подчертава):

5.1. Тракторни – допустимо разстояние между тях .....м (не по-малко от 40 м), дължина ……м, широчина 4 м.

5.2. Коларски - разстояние между тях.....м (не по-малко от 40 м), дължина ….м, широчина ... м

6. Просеки за въжени линии: ……. бр.
допустимо разстояние между просеките ..... м., дължина ..... м., широчина ..... м.

7. Направа на просеки .....бр.
допустимо разстояние между тях .....м., дължина ……м., широчина ..... м.

8. Изграждане на нови временни складове (бр., площ в ха) 2бр. с площ 0,02 ха

ЗАБЕЛЕЖКА: Всичко уширения на извозните пътища в насаждението ще се използват, за временно складиране на дървесина.

9. Мерки за опазване на оставащите на корен дървета, подраста, младиняка и почвата ……

10. Начини на почистване на сечището равномерно разхвърляне на отпадъците по целата площ

11. Материалите ще се извозят до временен склад……
когато мястото на временния склад няма данни, позволяващи точното му определяне или попада извън мащаба на схемата по т. I, се посочват географските му координати в градуси, минути и секунди.

12. Други указания: ……
Да се изнасят битовите отпадъци от сечището извън горските територии на определените за това места.

13. Всички операции по подготвителните и основните работи да се извършват съгласно изискванията на Правилника за здравословни и безопасни условия на труд в горите и правилата за противопожарна безопасност в горите.

Изготвил: Ивайло Голманов – ИГ… /*подпис, име и фамилия*/

дата: 01.10.2024 г.

Място на издаване: с. Чакаларово

№ и дата на удостоверението за упражняване на лесовъдска практика: N 6905/25.06.2012г

ЗАПОЗНАТ с технологичния план: ……/попълва се след издаването на позволителното за сеч/

Лицето по чл. 108, ал. 2 от ЗГ, на което е издадено позволително за сеч № ……

……

/ трите имена, подпис, дата - /

№ и дата на удостоверението за упражняване на лесовъдска практика: ……

Образец по чл. 53, ал. 6 от НСГ

Одобрил:.....
инж. Светозар Татаров
/име, фамилия и подпис/: .....

дата: 05.08.2024 г.,
№ и дата на удостоверението за упражняване на лесовъдска практика: 14986/30.01.23г

Утвърдил:.....
.....
име, фамилия,/ подпис: .....
/попълва се само в случаите на чл. 53, ал. 4 от НСГ/
дата:.....г.,
№ и дата на удостоверението за упражняване на лесовъдска практика: .....

ТЕХНОЛОГИЧЕН ПЛАН № 1..

За добив на дървесина от отдел.....276.....подотдел.....„д"
На ТП ДГС Кирково /*попълва се само за държавни гори*/
Община Кирково ; Землище ..Лозенградци.....;
имот с (кадастрален идентификатор/КВС) №....., /*попълва се само за недържавни гори*/

I. Схема за добива на дървесина от насаждението

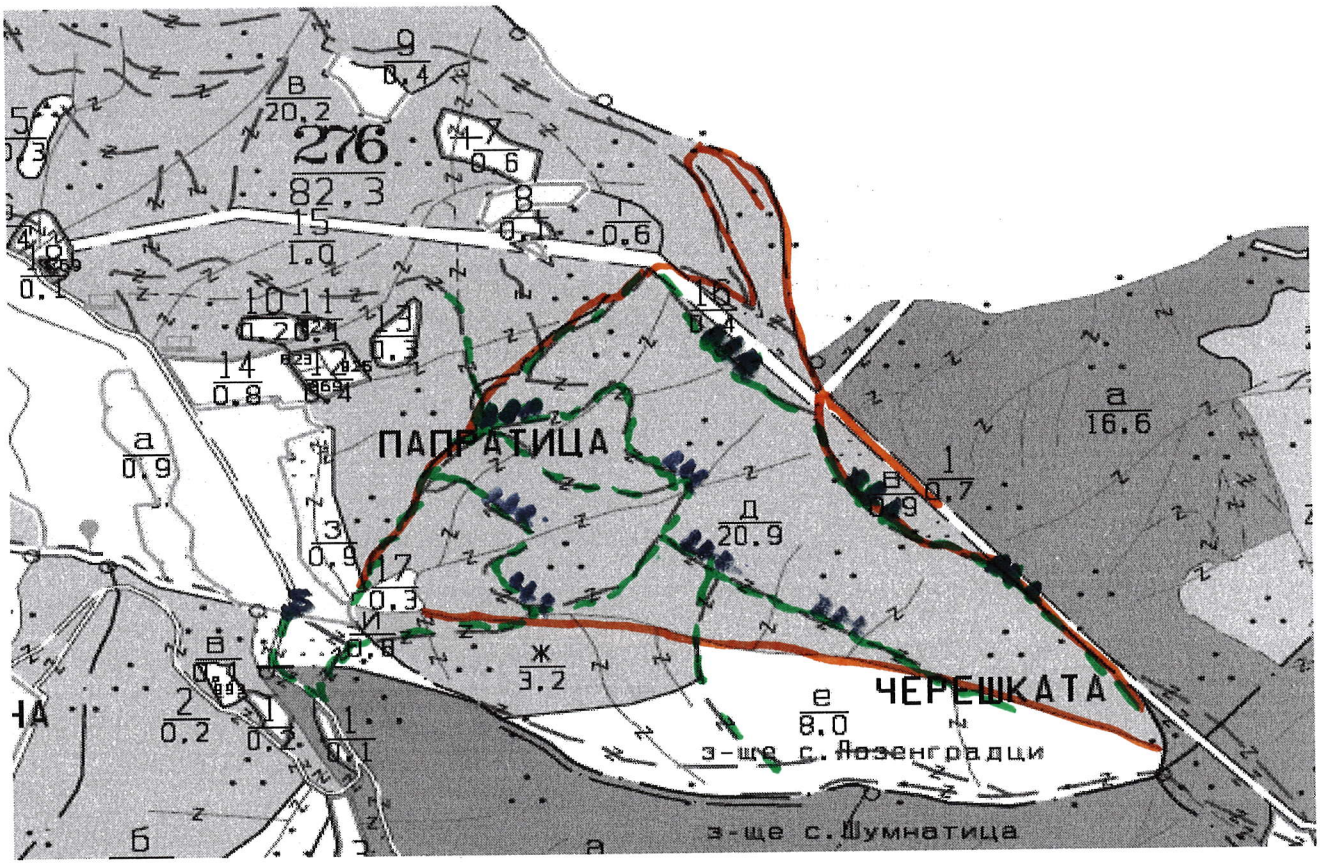

Легенда:

± ± ± ± проектирани коларски вр. извозни пътища	»»»»» проектирани тракторни вр. извозни пътища
съществуващи извозни пътища	временен склад
съществуващ автомобилен път	xxxxxx трасе на въжена линия
просека	=+=+=+= проектиран автомобилен път
Граница на подотдел	ø .....

На схемата задължително се нанасят контурите на насаждението/имота, съществуващите и проектирани временни горски пътища, просеките, просеките за въжени линии, извозни пътища, временни складове както и връзката им със съществуващата автомобилна пътна

II. Характеристика на насаждението

1.Вид на сечта .....Пробирка...../ интензивност ..18..%
Втори вид сеч ...../ интензивност .....%
2.Площ на подотдела ...20,9.ха Размер на сечището...20,9..... ха
3. Състав по план/програма..б-бор8; бк2..., действителен.....б-бор8; бк2...
4. Запас на 1 ха: с клони....224.....куб.м/ха , без клони ....182....куб. м/ха.
5. Среден наклон на терена ..27.....градуса.
6. Очакван добив от маркираната дървесина ....784.....лежаща маса, куб.м.

дърв. вид / категория	Д.Б	бук				дърв. вид / категория	Д.Б	бук					
едра	232	–				дребна	3	–				вър-	
средна	235	–				дърва	164	150				шина	

7.Наличие и характеристика на подраста преди сечта (състав, възраст, средна височина, % на покритие) Има наличие на подраст пера Биомасна Д.у. у.в.с.а. плата.

8. Средно извозно разстояние ..600 м.;

9. Други характеристики на насаждението (*токовища, сватбовища, надлесни дървета, сервитути, защитени територии, Натура 2000, защитени видове описани в доклада за гори с висока консервационна стойност, мъртва дървесина, вододайни зони, биологично разнообразие и др.)*

Има наличие на Гнезда и кВИС-Б

II. Технологични указания и параметри на технологичната инфраструктура

1. Дървесината в насаждението да се добива при спазване на технологичната схема по т. I

2. Сечта ще се извършва с (моторен трион, ръчно, машини; кастренето на отсечените стъбла се извършва: в сечище, на временен склад) бензиномоторен трион, разкройване на секции с дължина до 8 м. в сечището. При разкройване на материалите да се спазва БДС и Спецификация на ЮЦДП, гр. Смолян, утвърден със заповед№401/01.11.2021г., като не се допуска похабяване на ценни сортименти.

3. Извозът от сечището до временните складове ще се осъществява със специализиран трактор, приспособен трактор и/или горска техника на (цели стъбла, дълги/къси секции, сортименти, чипс и др.; с влачене по терена, изцяло натоварени) сортименти, изцяло натоварен , влачене по терена или ръчно прехвърляне. Рампиране на обозначени временни складове върху подложки и правилно подредени фигури. Забранява се извоза на цели стъбла.

4. Проектирани нови горски автомобилни пътища съгласно Наредба 5 за строителството в горските територии без промяна на предназначението им: дължина .....м. широчина .....м.

5. Изграждане/ремонт на временни извозни горски пътища (вярното се подчертава):

5.1. Тракторни – допустимо разстояние между тях .....м (не по-малко от 40 м), дължина .....м, широчина 4 м.

5.2. Коларски - разстояние между тях.....м (не по-малко от 40 м), дължина .....м, широчина ... м

6. Просеки за въжени линии: ..... бр.
допустимо разстояние между просеките ..... м., дължина ..... м., широчина ..... м.

7. Направа на просеки .....бр.
допустимо разстояние между тях .....м., дължина .....м., широчина ..... м.

8. Изграждане на нови временни складове (бр., площ в ха) 2 бр. 0,1 ха

ЗАБЕЛЕЖКА: Всичко уширения на извозните пътища ще се използват, за временно складиране на дървесина.

9. Мерки за опазване на оставащите на корен дървета, подраста, младиняка и почвата .....

10. Начини на почистване на сечището Разтомарена разхвърляна Б.Ч. извлак, площ

11. Материалите ще се извозят до временен склад.....
когато мястото на временния склад няма данни, позволяващи точното му определяне или попада извън мащаба на схемата по т. I, се посочват географските му координати в градуси, минути и секунди.

12. Други указания: .....
Да се изнасят битовите отпадъци от сечището извън горските територии на определените за това места.

13. Всички операции по подготвителните и основните работи да се извършват съгласно изискванията на Правилника за здравословни и безопасни условия на труд в горите и правилата за противопожарна безопасност в горите.

Изготвил:..... /*подпис, име и фамилия*/

дата: 05.08.24г.,

Място на издаване.....

№ и дата на удостоверението за упражняване на
лесовъдска практика: 1055/23.05.2014г.

ЗАПОЗНАТ с технологичния план: ...../попълва се след издаването на позволителното за сеч/

Лицето по чл. 108, ал. 2 от ЗГ, на което е издадено позволително за сеч № .....

.....

/ трите имена, подпис, дата - /

№ и дата на удостоверението за упражняване на лесовъдска практика: .....